




**ESPACIOS NATURALES PROTEGIDOS:**

RED DE ESPACIOS NATURALES PROTEGIDOS DE ANDALUCÍA


PNAT - PARQUE NATURAL MONTES DE MÁLAGA 

PRJ - PARAJE NATURAL DESEMBOCADURA DEL GUADALHORCE 


LUGARES DE INTERÉS COMUNITARIO


LIC - RIO GUADALMEDINA 


PLAN ESPECIAL DE MEDIO FÍSICO


COMPLEJO SERRANO SIERRA DE CHURRIANA 

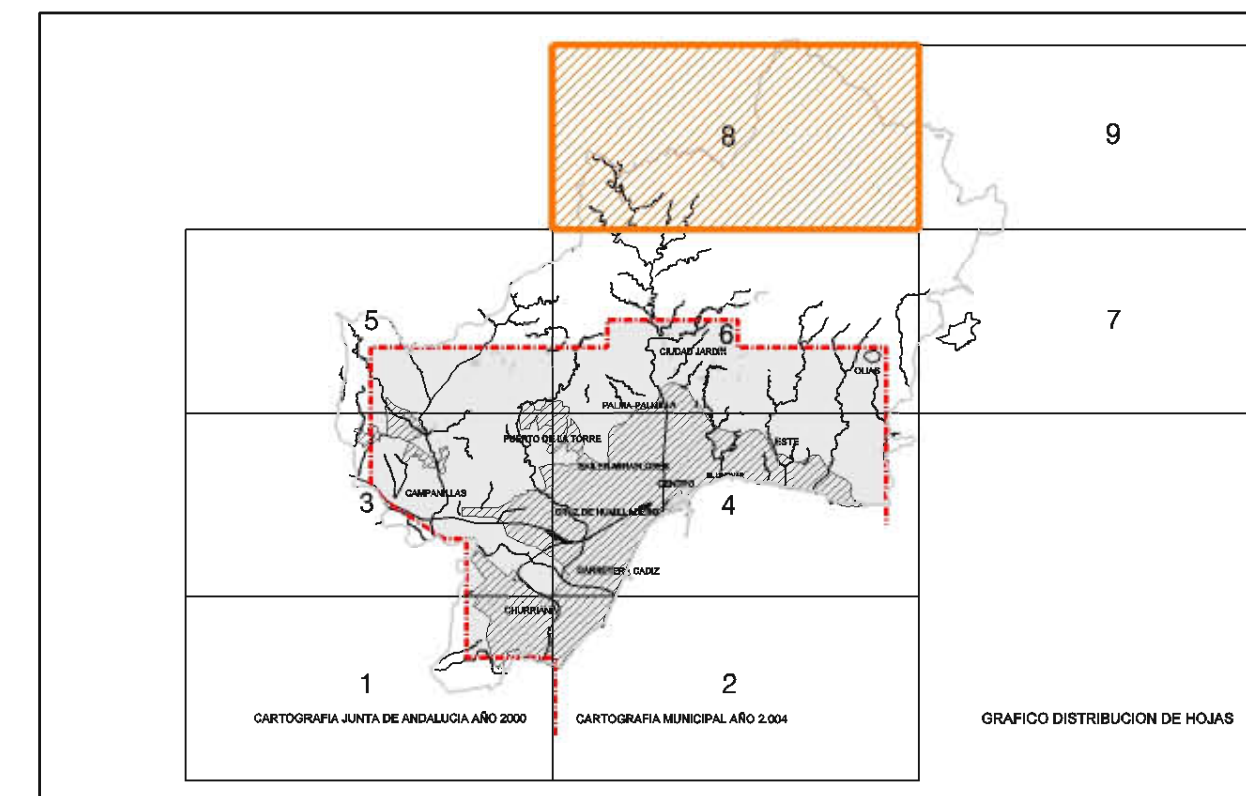
**VÍAS PECUARIAS:**

SIN DESLINDAR 

DESLINDADAS 

LÍMITE MUNICIPAL 

SUELO URBANO / URBANIZABLE 



 Ayuntamiento de Málaga

Documento de Aprobación Provisional

**PLAN GENERAL DE ORDENACIÓN URBANÍSTICA**

**Planos de Información**

PLANO  
**Afecciones y Protecciones**

**1.5**

**1.5.1 Espacios naturales protegidos y vías pecuarias.**

FECHA  
JUNIO 2.010

ESCALA  
1 / 20.000

Hoja  
8/9

REDACCION

gerencia municipal de urbanismo, obras e infraestructuras

