

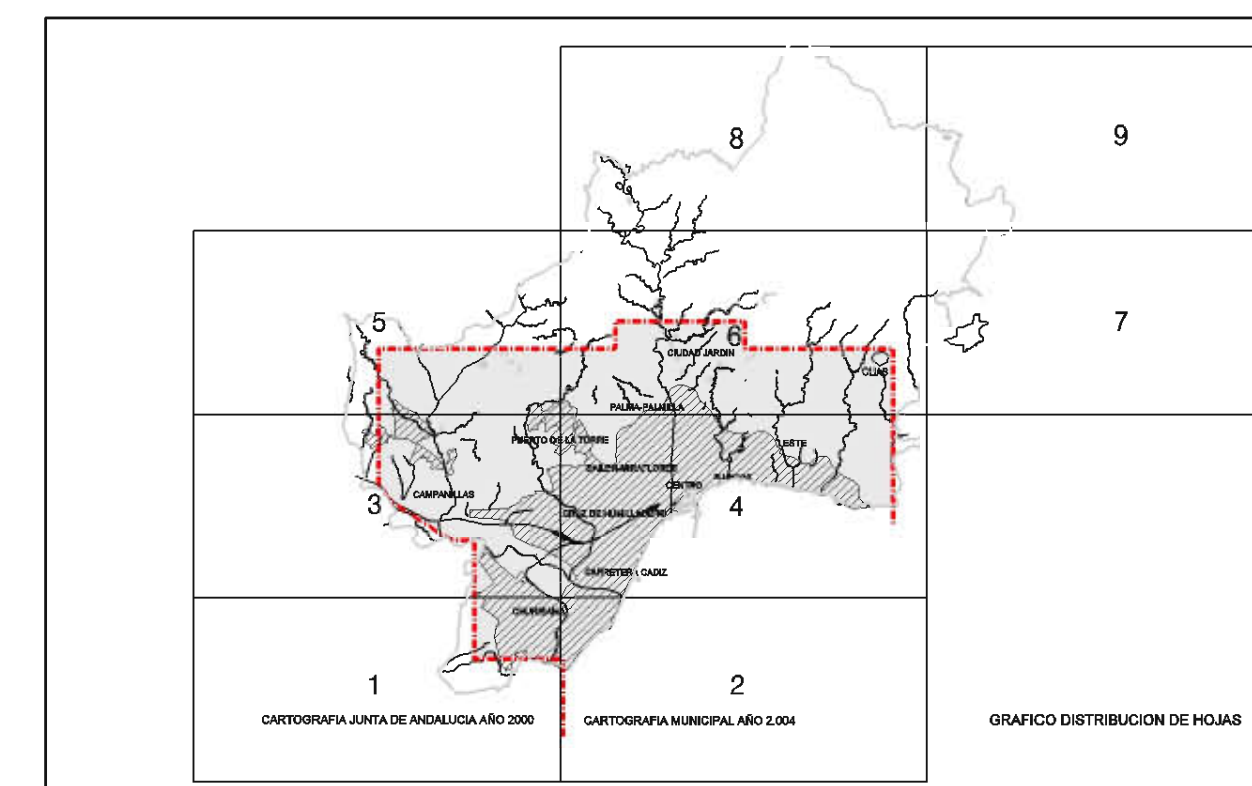


ESQUEMA GENERAL

CAUCES 

CAUCES CONSOLIDADOS 



 Ayuntamiento de Málaga

Documento de Aprobación Provisional

PLAN GENERAL DE ORDENACIÓN URBANÍSTICA

Planos de Información

PLANO
Hidrología superficial y costas. Dominio público
y zonas inundables. Línea marítimo terrestre.

FECHA
JUNIO 2010

1.5

I.5.2.1 Esquema General Hidrología Superficial

ESCALA
1 / 20.000

HOJA
9/9

REDACCIÓN

gerencia municipal de urbanismo, obras e infraestructuras

