

AFECCION POR SERVIDUMBRE DE ACCESO ESPALDÓN DIQUE LEVANTE
SUPERFICIE = 1.893,00 M2

PARCELA "CENTRO NAUTICO"
SUPERFICIE BRUTA DE PARCELA
S= 15.514,00 M2

PARCELA "CENTRO NAUTICO"
SUPERFICIE NETA DE PARCELA
S= 12.293,00 M2

PARCELA "RESERVA A.P.M."
AFECCION POR RESERVA TERRENO PARA ENTREGA AUTORIDAD PORTUARIA
SUPERFICIE = 2.766,00 M2

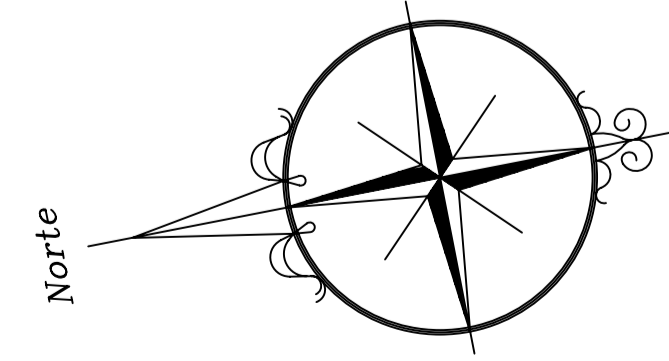
SUPERFICIE DESTINADA DE LAMINA DE AGUA CENTRO NAUTICO
SUPERFICIE = 11.895,00 M2

AFECCION POR SERVIDUMBRE DE ACCESO EDIFICACION A.P.M.
SUPERFICIE = 36,00 M2

AFECCION POR RESERVA TERRENO RESERVADO AUTORIDAD PORTUARIA
SUPERFICIE = 455,00 M2

ZONA A. (SUP Bruta=15.514,00 M2) ZONA A. (SUP Neta=12.293,00 M2) (SUPERFICIE TERRESTRE CENTRO NAUTICO)	
ZONA B. (SUP=2.766,00 M2) (SUPERFICIE TERRESTRE PARA ENTREGA APM.)	
ZONA C.1. (SUP=1.893,00 M2) (SUPERFICIE TERRESTRE SERVIDUMBRE ACCESO)	
ZONA C.2. (SUP=36,00 M2) (SUPERFICIE TERRESTRE SERVIDUMBRE ACCESO)	
ZONA D. (SUP=455,00 M2) (SUPERFICIE TERRESTRE RESERVADA APM.)	
ZONA E. (SUP=11.895,00 M2) (SUPERFICIE DE LAMINA DE AGUA-DARSENA)	

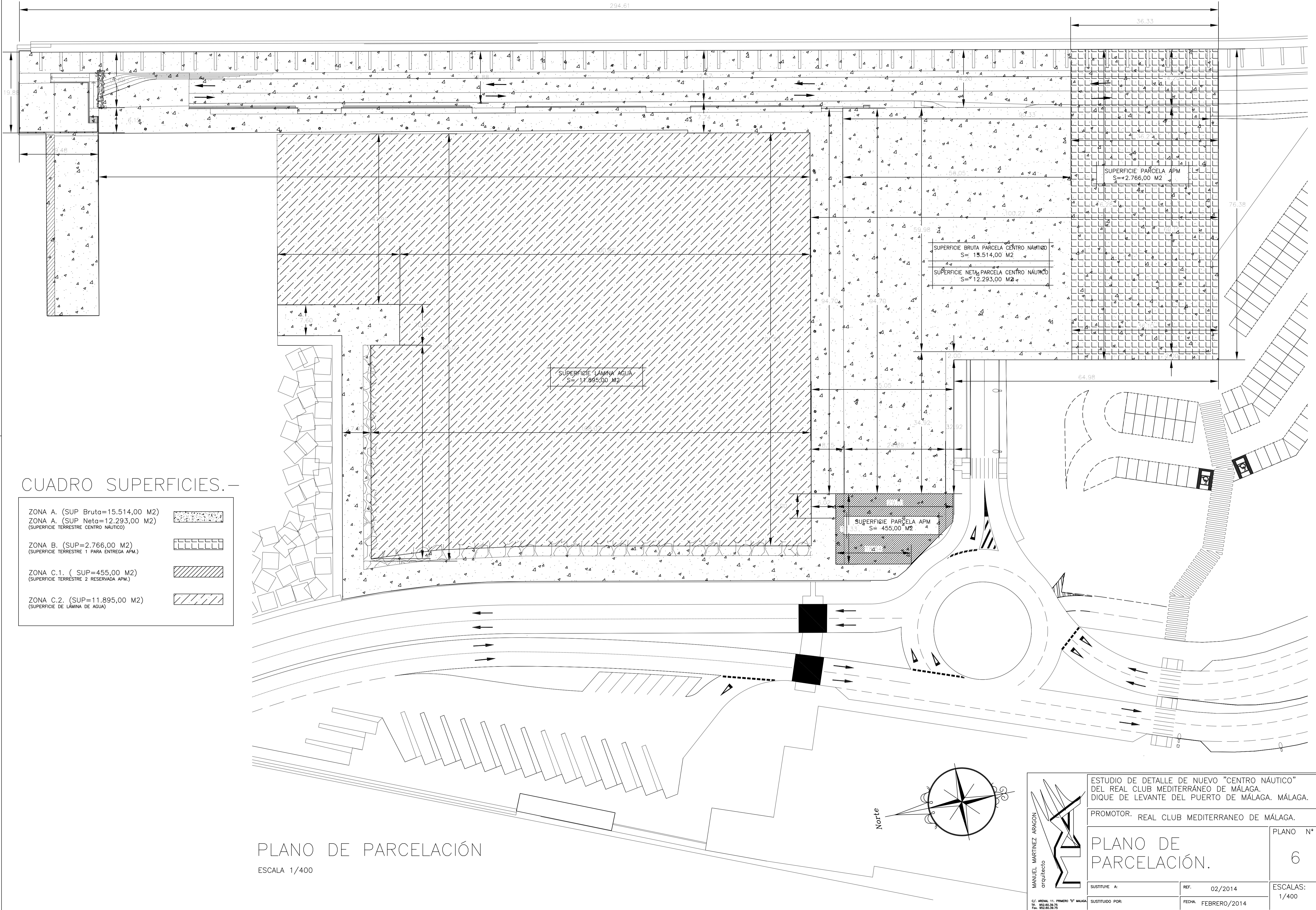
PLANO DE AFECCIONES
ESCALA 1/400







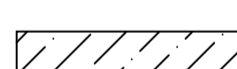
 MANUEL MARTINEZ ARAGON arquitecto	ESTUDIO DE DETALLE DE NUEVO "CENTRO NAUTICO" DEL REAL CLUB MEDITERRANEO DE MÁLAGA. DIQUE DE LEVANTE DEL PUERTO DE MÁLAGA. MÁLAGA.	
	PROMOTOR. REAL CLUB MEDITERRANEO DE MÁLAGA.	
PLANO DE AFECCIONES.		PLANO N° 4
SUSTITUYE A:	REF. 02/2014	ESCALAS: 1/400
SUSTITUIDO POR:	FECHA: FEBRERO/2014	
<small>C/ ARENAL 11. PRIMER O° MÁLAGA TEL. 952 60 38 75 FAX 952 60 38 76</small>		

294.61

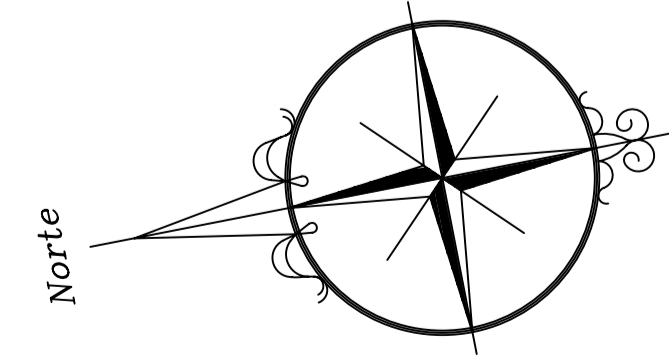
36.33



CUADRO SUPERFICIES.-

ZONA A. (SUP Bruta=15.514,00 M2)	
ZONA A. (SUP Neta=12.293,00 M2) (SUPERFICIE TERRESTRE CENTRO NAUTICO)	
ZONA B. (SUP=2.766,00 M2) (SUPERFICIE TERRESTRE 1 PARA ENTREGA APM.)	
ZONA C.1. (SUP=455,00 M2) (SUPERFICIE TERRESTRE 2 RESERVADA APM.)	
ZONA C.2. (SUP=11.895,00 M2) (SUPERFICIE DE LAMINA DE AGUA)	

PLANO DE PARCELACIÓN
 ESCALA 1/400



 MANUEL MARTÍNEZ ARAGÓN arquitecto	ESTUDIO DE DETALLE DE NUEVO "CENTRO NAUTICO" DEL REAL CLUB MEDITERRANEO DE MÁLAGA. DIQUE DE LEVANTE DEL PUERTO DE MÁLAGA. MÁLAGA.	
	PROMOTOR: REAL CLUB MEDITERRANEO DE MÁLAGA.	
PLANO DE PARCELACIÓN.		PLANO N° 6
SUSTITUIVA A:	REF. 02/2014	ESCALAS: 1/400
SUSTITUIDO POR:	FECHA: FEBRERO/2014	